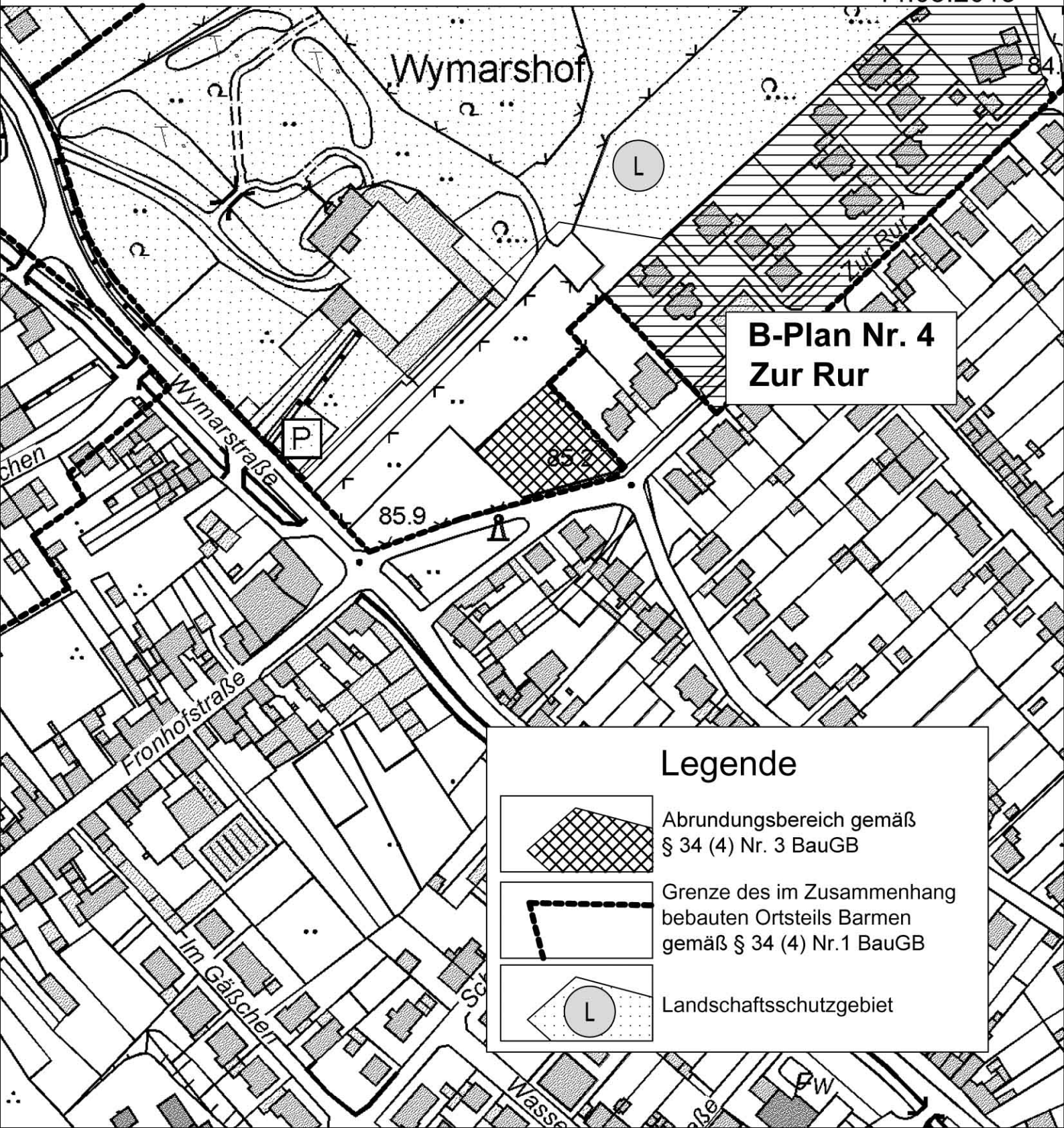


Anlage 1

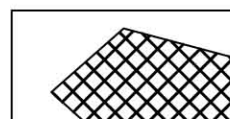
zur 1. Abrundungssatzung des mit
Satzung festgelegten, im Zusammenhang
bebauten Ortsteils Kirchberg
M 1 : 2.000

14.05.2013



**B-Plan Nr. 4
Zur Rur**

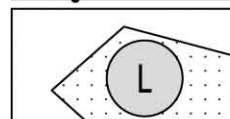
Legende



Abrundungsbereich gemäß
§ 34 (4) Nr. 3 BauGB



Grenze des im Zusammenhang
bebauten Ortsteils Barmen
gemäß § 34 (4) Nr.1 BauGB



Landschaftsschutzgebiet